



Secretaria de Meio Ambiente e Desenvolvimento Sustentável - SEMAD
Centro de Informações Meteorológicas e Hidrológicas do Estado de Goiás - CIMEHGO
Sala de Situação de Monitoramento de Riscos e Desastres Naturais

Boletim nº: 0071

Elaborado na data: 23/03/2023

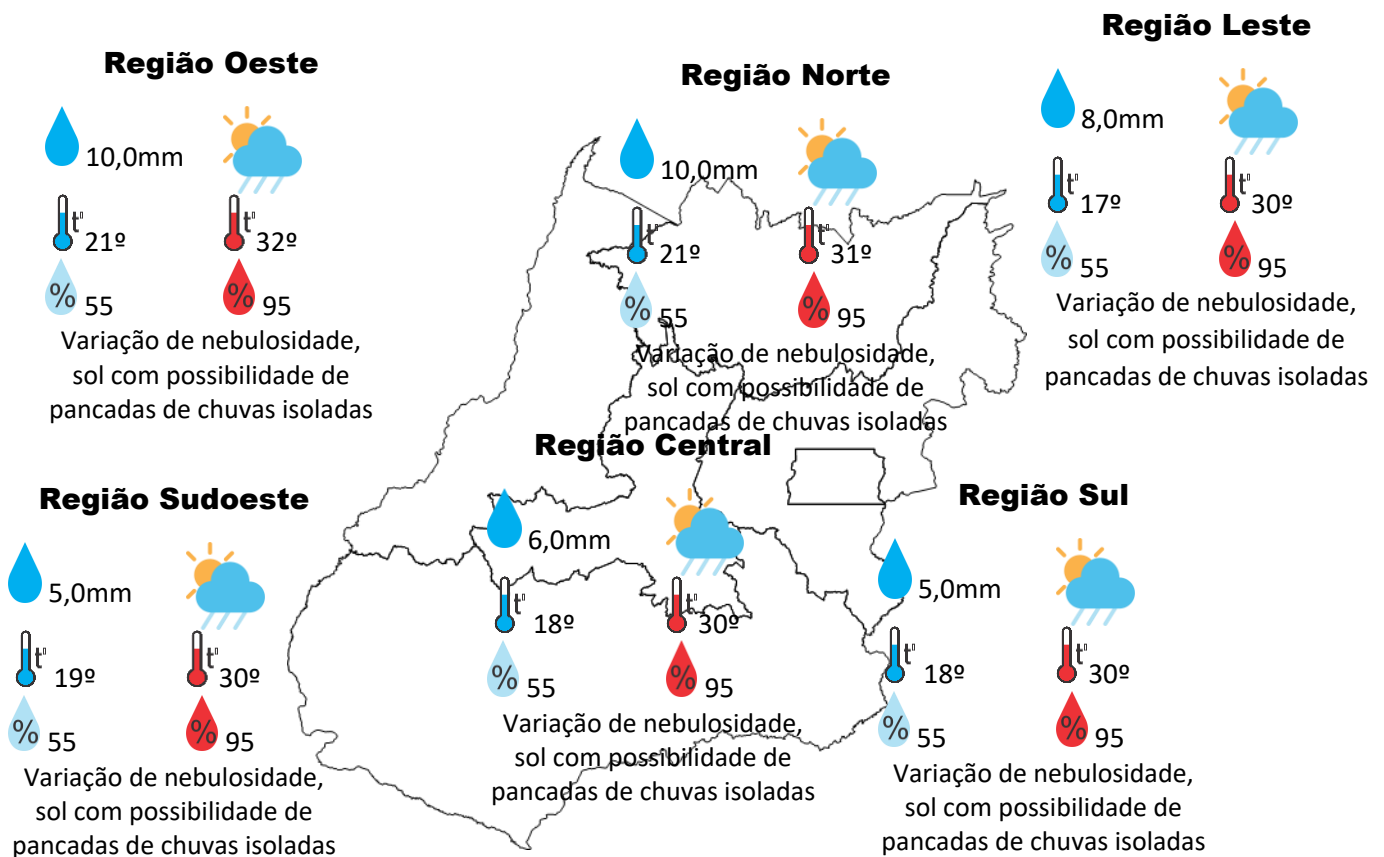
Previsão para data: 24/03/2023

Informações do Tempo para o Estado

Sexta-feira o transporte de umidade da região norte do Brasil para o Estado de Goiás terá uma diminuição, com isso teremos uma redução na formação de áreas de instabilidade, mas ainda há possibilidade de pancadas chuvas isoladas, mas não são esperados volumes elevados.

Capital: Variação de nebulosidade, sol e pancadas de chuvas, temperatura máxima podendo chegar aos 29°C e umidade relativa do ar variando entre 55% a 95%, o nascer do sol será às 06:21hs e o pôr do sol às 18:25hs.

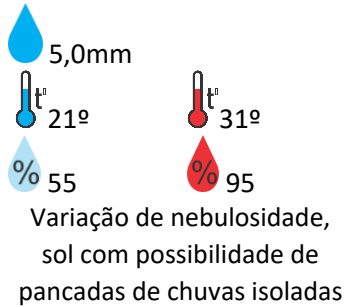
Prognóstico para o Estado neste final de semana: a redução do transporte de umidade sobre o estado de Goiás, vai favorecer a redução na formação de áreas de instabilidade, mas ainda há possibilidade de pancadas chuvas isoladas, mas não são esperados volumes elevados.



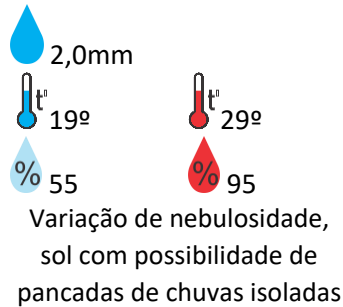


Previsão para alguns municípios:

Porangatu



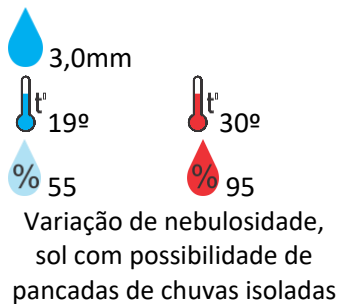
Catalão



Jataí



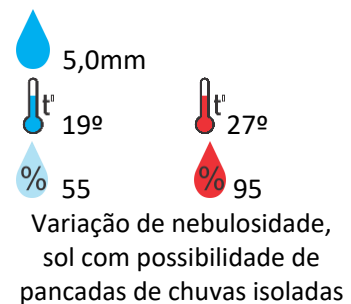
Rio Verde



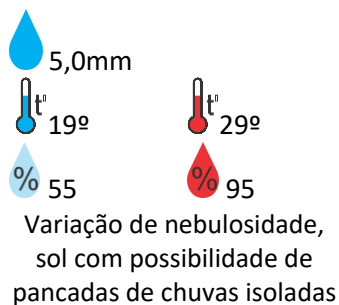
Luziânia



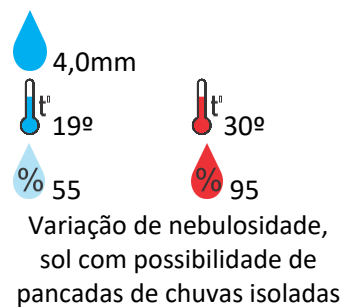
Anápolis



Goiânia



Itumbiara



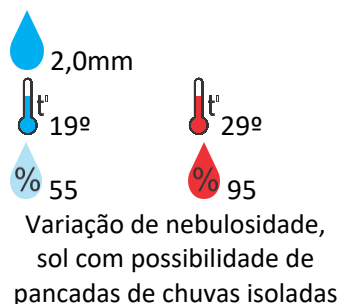
Ouvidor



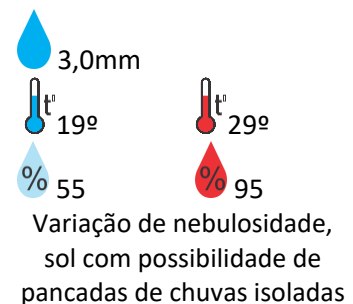
Goiandira



Três Ranchos



Cumari





Ipameri



Nova Aurora



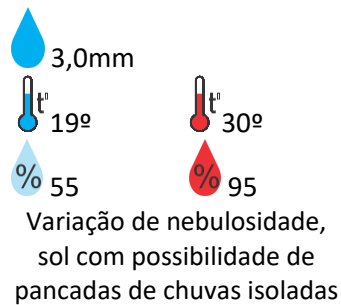
Formosa



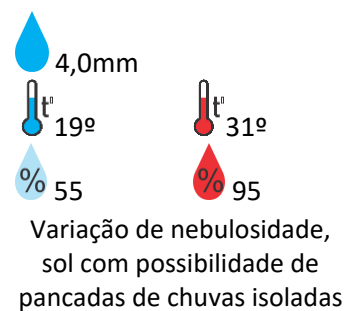
Cristalina



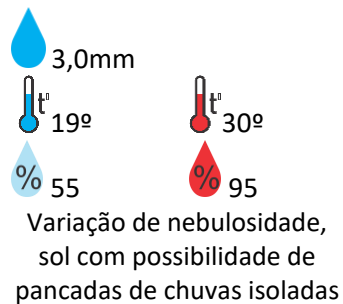
Santa Helena



Ceres



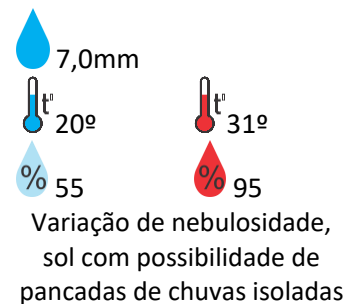
Goianésia



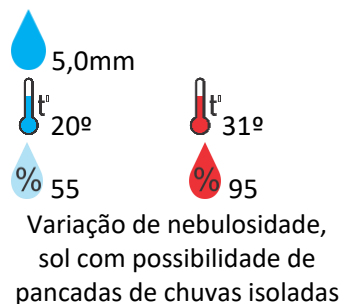
Davinópolis



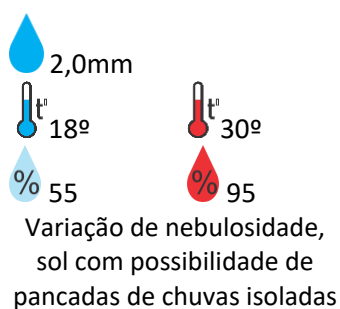
Rubiataba



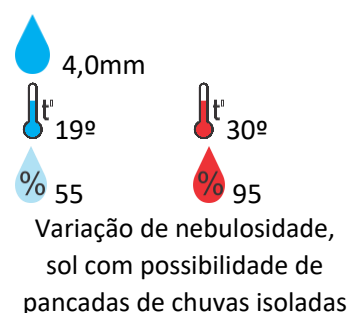
Flores de Goiás



Caldas Novas



Pirenópolis



OBS: As informações contidas nesse boletim do tempo levam em consideração dados das variáveis meteorológicas previstas por modelos meteorológicos e análise de imagens de satélite do dia 23/03/2023 às 07:00 horas